





Kommunaler Verkehrsrichtplan

Radverkehr

Massnahmenplan

LEGENDE

Gesamtkommunale Massnahmen siehe Massnahmenliste

-  R2.xx Verbesserung Querung
-  R4.xx Parkierung
-  R1.xx Netzergänzung Hauptroute
-  R3.xx Aufwertung Hauptroute

ORIENTIERUNGSINHALT

Weitere Informationsinhalte

-  Bahnstrecke
-  Gewässer
-  Gebäude
-  Wald

QUELLENVERZEICHNIS:
- Digitale Daten der Amtlichen Vermessung, Stadt Langenthal, Markwalder & Partner AG, Stand Juni 2010
- Digitaler Übersichtsplan 1:5000, Amt für Geoinformation Kanton Bern, Download Juli 2010

stadtlangenthal

Kommunaler Verkehrsrichtplan
Radverkehr
Massnahmenplan

Massstab 1:5'000

Architektur | Raumplanung | Verkehr | Landschaft | Umwelt
metron
AG
Högstrasse 10
3000 Bern
T. 031 450 91 11
F. 031 450 91 00
www.metron.ch
info@metron.ch
23.11.2017

